





|  |                                  |                      |         |  |
|--|----------------------------------|----------------------|---------|--|
| <b>2261</b>  | Perceelnummer                    | Kadastrale gemeente: | Helmond | Deze kaart is noordgericht. Aan deze kaart kunnen geen betrouwbare maten worden ontleend. Adresgegevens zijn niet afkomstig van het Kadaster maar automatisch gekoppeld. Kadastrale gegevens worden door het Kadaster beschikbaar gesteld onder de "Geo Gedeeld licentie". De dienst voor het Kadaster en de openbare registers behoudt zich de intellectuele eigendomsrechten voor, waaronder het auteursrecht en het databankenrecht. <b>Dit document is gegenereerd op 07-06-2024 om 13:52.</b> |
| <b>107</b>   | Huisnummer                       | Gemeentecode:        | HMD00   |  |
|  | Vastgestelde kadastrale grens    | Sectie:              | I       |  |
|  | Voorlopige kadastrale grens      | Perceelnummer:       | 2261    |  |
|  | Administratieve kadastrale grens | Perceelgrootte (m2): | 2580    |  |
|  | Bebouwing                        |                      |         |  |